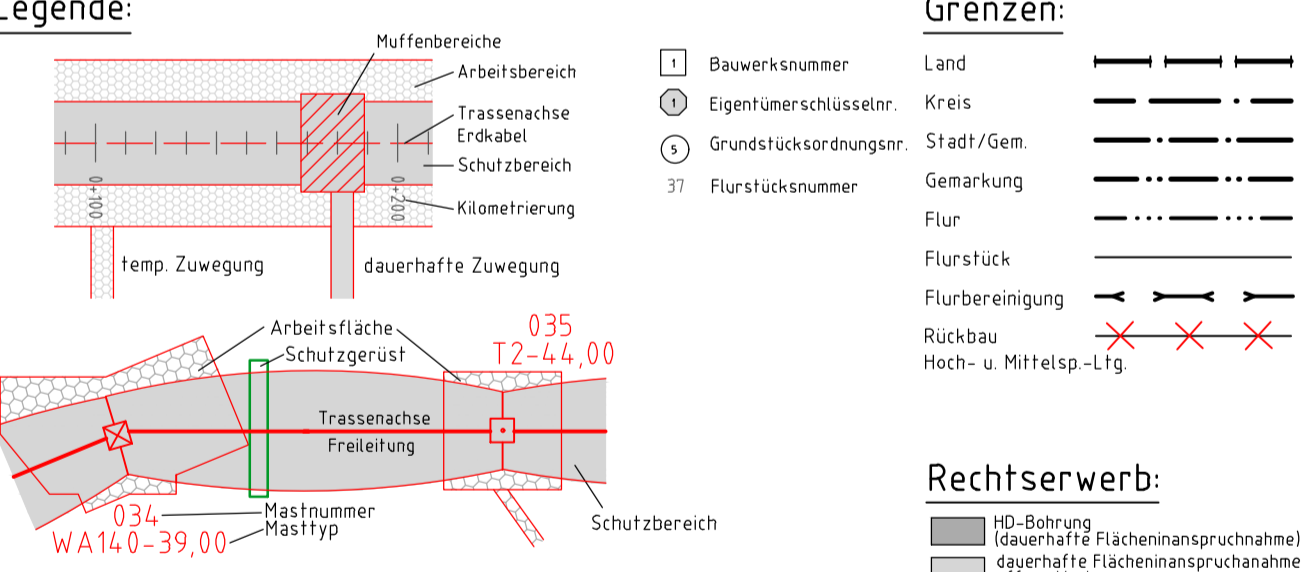


380-kV-Leitung Emden_Ost - Conneforde LH-14-323 Lage-/Grunderwerbsplan km 1+700 bis 2+528 KUA Strackholt West - KUA Strackholt Ost

Legende:



Grenzen:

- Bauwerksnummer
- Eigentumerschlüssel
- Grundstücksordnungsnr.
- Flurstücknummer
- Land
- Kreis
- Stadt/Gem.
- Gemarkung
- Flur
- Flurstück
- Flurbereinigung
- Rückbau
- Hoch- u. Mittelst.-Ltg.

Rechtserwerb:

- HD-Bohrung (dauerhafte Flächeninanspruchnahme)
- dauerhafte Flächeninanspruchnahme
- offene Verlegung
- bauzeitliche Flächeninanspruchnahme




Schutzbereiche Windkraftanlagen:

- Durchmesser=0.5+0-39
- Durchmesser=0.5+0-39+16.5

Wassereinleitstellen:

- Wassereinleitstellen
- Wälhecken

Quelle: Auszug aus den Geobasisdaten der Niedersächsischen Vermessungs- und Katasterverwaltung © 2016/2017

Planfeststellungsunterlage		Satzungsgemäß ausgelegen in der Zeit vom _____ bis _____	
Aufgestellt Bayreuth, 01.12.2017		Zeit und Ort der Auslegung sind vor Auslegung ortsüblich bekannt gemacht worden	
Firma:   KONSORTIUM		Gemeinde: _____	
Maßstab: 1:1000		Einheit: Meter	
Datum: 03.11.2017		Name: Wendtberger	
Gepr.: 03.11.2017		Ohmer	
Zustand: LPG-NH-PC-CF		Gültig	
			
Zust.	Änderung	Datum	Name
			Blatt: 33 / 69