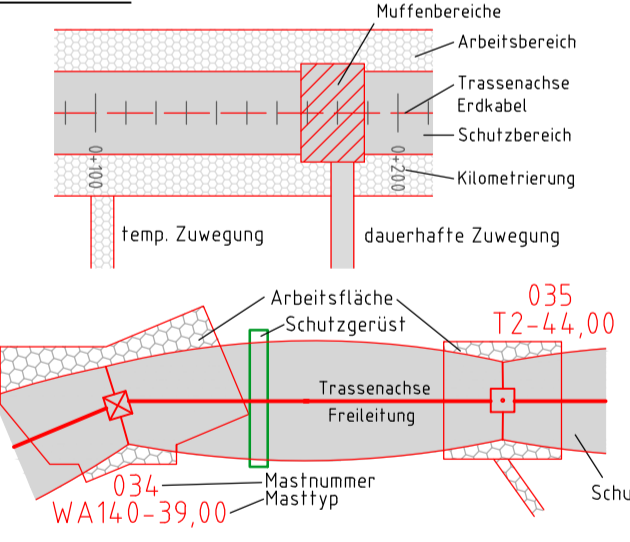


380-kV-Leitung Emden_Ost - Conneforde LH-14-323

km 0+940 bis km 1+700
KÜA Strackholt West - KÜA Strackholt Ost

Legende:



Grenzen:

- Bauwerksnummer
- Eigenfurnschlüsselnr.
- ⊙ Grundstücksordnungsnr.
- ⊛ Flurstücksnummer

Rechtserwerb:

- HD-Bohrung (dauerhafte Flächeninanspruchnahme)
- ▨ dauerhafte Flächeninanspruchnahme
- ▩ offene Verlegung
- ▨ bauteilliche Flächeninanspruchnahme




Schutzbereiche Windkraftanlagen:

- Durchmesser=0.5-0-30
- Durchmesser=0.5-0-30+16.5

Wassereinleitstellen:

- Wällhecken

Quelle: Auszug aus den Geobasisdaten der Niedersächsischen Vermessungs- und Katasterverwaltung © 2016/2017

Planfeststellungsunterlage		Satzungsgemäß ausgelegen in der Zeit vom _____ bis _____	
Aufgestellt Bayreuth, 01.12.2017		Zeit und Ort der Auslegung sind vor Auslegung ortsüblich bekannt gemacht worden	
i.V. <i>Klaus Begen</i> <i>A. Landgraf-Kauschke</i>		Gemeinde: _____	
Firma   KONSORTIUM	Maßstab: 1:1000	Einheit: Meter	Dienstsiegel/Unterschrift: _____ Planfeststellungsbehörde
Datum: 03.11.2017 Name: Wendelberger Gepr.: 03.11.2017 Zustand: LGP-NH-PC-CF Gültig: _____	Datum: _____ Name: _____ Gültig: _____		
			
Zust.: Änderung Datum Name Blatt: 32 / 69			